

CC-5 (Cueva de la Carroña)

Valle de la Posadía/ Cantabria

Coordenadas UTM:

X: 449.710 **Y:** 4.783.700 **Z:** 1.005

EPE: 10 **Datum:** WSG84

- **Acceso:** Desde los collados del río Asón dirigimos al Valle de Posadía. La cavidad se localiza en la ladera sur del valle, en la base de una franja de cortados de unos 10m de altura.

- Historia de exploración:

- Exploraciones del SCD:

Agosto de 1988: De vuelta de Torca blanco del Mazo (núm. 477), un pequeño equipo SC Dijon descubre la entrada de la cueva.

25 de diciembre 1994: Se comienza la desobstrucción, y tras dos horas de trabajo, exploran los meandros del río alcanzando 600 m.

26 de diciembre 1994: Se tipografían 300m más del meandro principal.

28 de diciembre 1994: La exploración continúa sin encontrar obstáculos y a los 500m cae el techo y el progreso, junto con la topografía se detiene en un cruce impenetrable a casi 1600 metros de la entrada (P. y S. Degouve). La alta turbidez encontrada ese día en la Fuente de Asón destaca la relación entre las dos cavidades.

16 de mayo 1995: un fuerte equipo se moviliza para buscar los límites del meandro y las corrientes de aire. Pero no se encuentra ninguna continuación.



- Exploraciones de nuestro club:

2.008, se comienza la topografía de la cavidad, dejando varias laterales a nuestro paso, alcanzamos los 816m.


2.009, se continúa la topografía de la galería principal, alcanzando los 1.072m y -127 de desnivel, y se exploran parcialmente varias laterales. Se

desobstruye un paso casi en la entrada, y se topografía una galería que termina colmatándose, se localiza una nueva lateral con buenas posibilidades. Se explora y topografía este nuevo ramal abandonando en la base de un pozo de 5 m, en una gatera. Se intenta desobstruir otra gatera pendiente de la última exploración, pero se abandona por la cantidad de agua que entra por esta. Se dejan pendientes una lateral, y un pozo por el que sume una cantidad módica de agua. La topografía alcanza los 1.701m, manteniendo el mismo desnivel.

2.010, Se explora una lateral en el punto 81, llegando a una zona impenetrable. En total 300 m de topo. Se localiza una ventana con buenas posibilidades, pero nos falta material. Acabamos de explorar la lateral del punto 15, llegando a zonas impenetrables. Alcanzamos los 2.125 m de topografía.

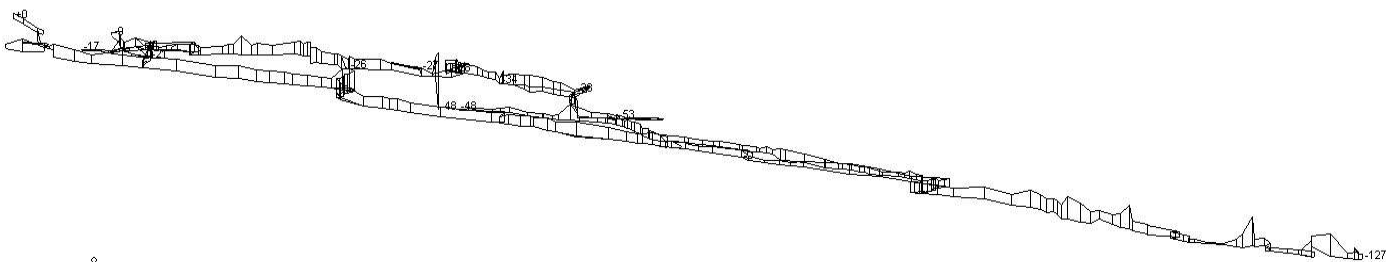
- **Descripción:** La cavidad se basa en un conjunto de largos meandros de morfología regular y con muy pocos obstáculos.

Tras la rampa de la entrada, descendemos un resalte de 4 m, y accedemos a un meandro de dimensiones continuas, el cual recibe aportes de varias laterales. La exploración sigue en curso, dejando varias incógnitas en éstas, que van aumentando el desarrollo. La cavidad podría tener relación hidrológica con el cercano Sistema de la Gandara, o con el manantial del río Asón, cercano a los collados. Estas son sólo hipótesis que se irán desvelando en el transcurso de las próximas exploraciones, de momento tenemos buenas esperanzas en la cavidad, ya que la corriente de aire se pierde casi en la entrada, y en el resto de galerías no hemos logrado situarla.

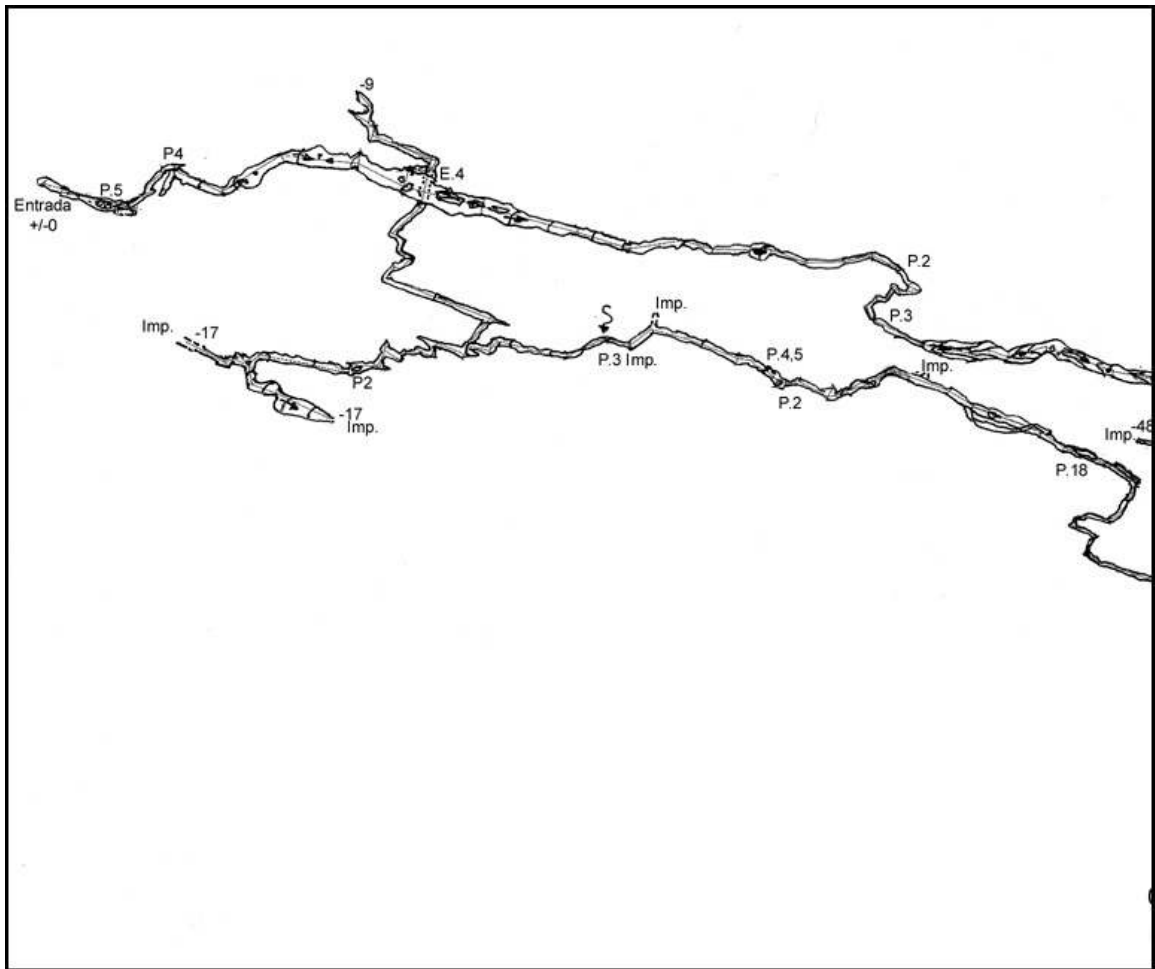


- **Datos espeleométricos hasta la fecha:**

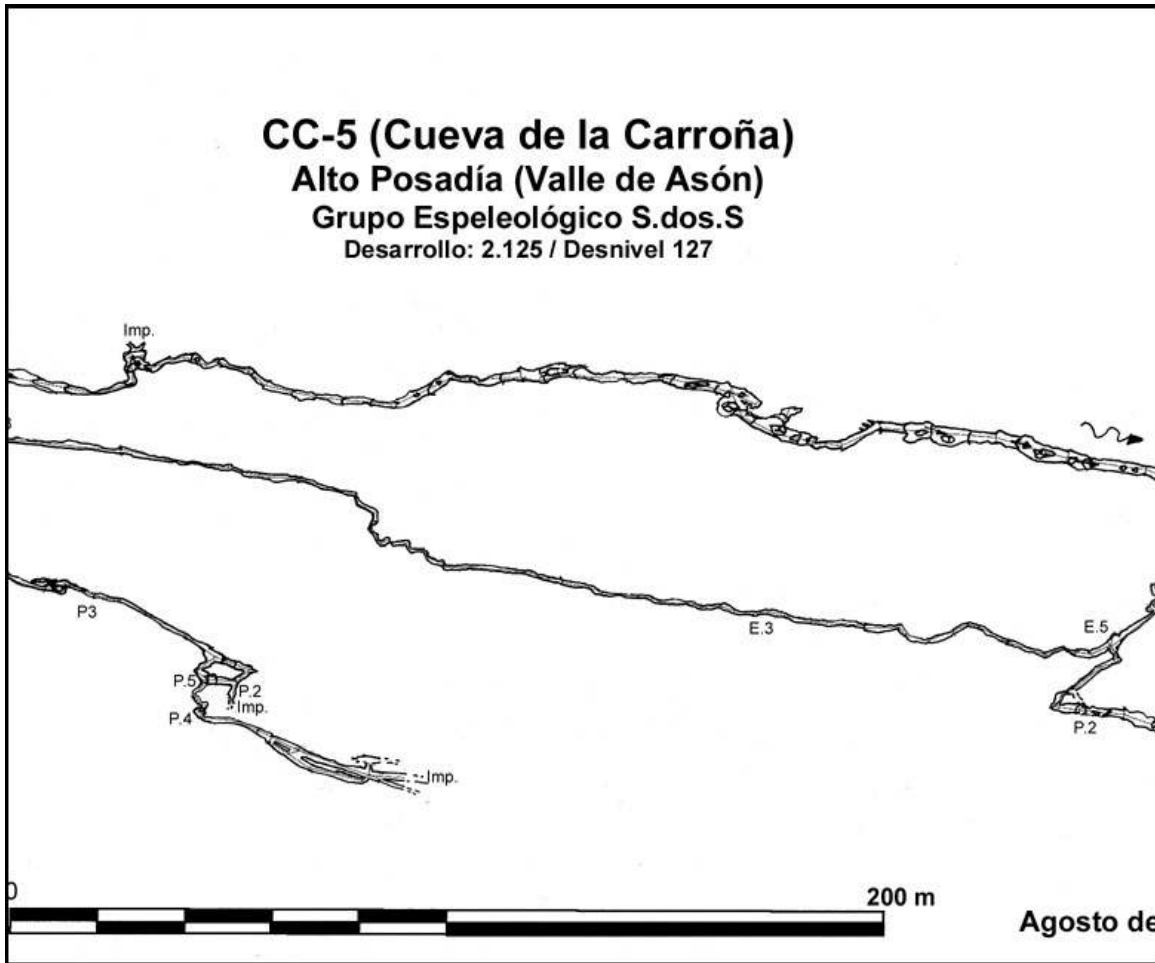
Desarrollo: 2.125m/ Extensiones: 2.023m/ Desnivel: -127m



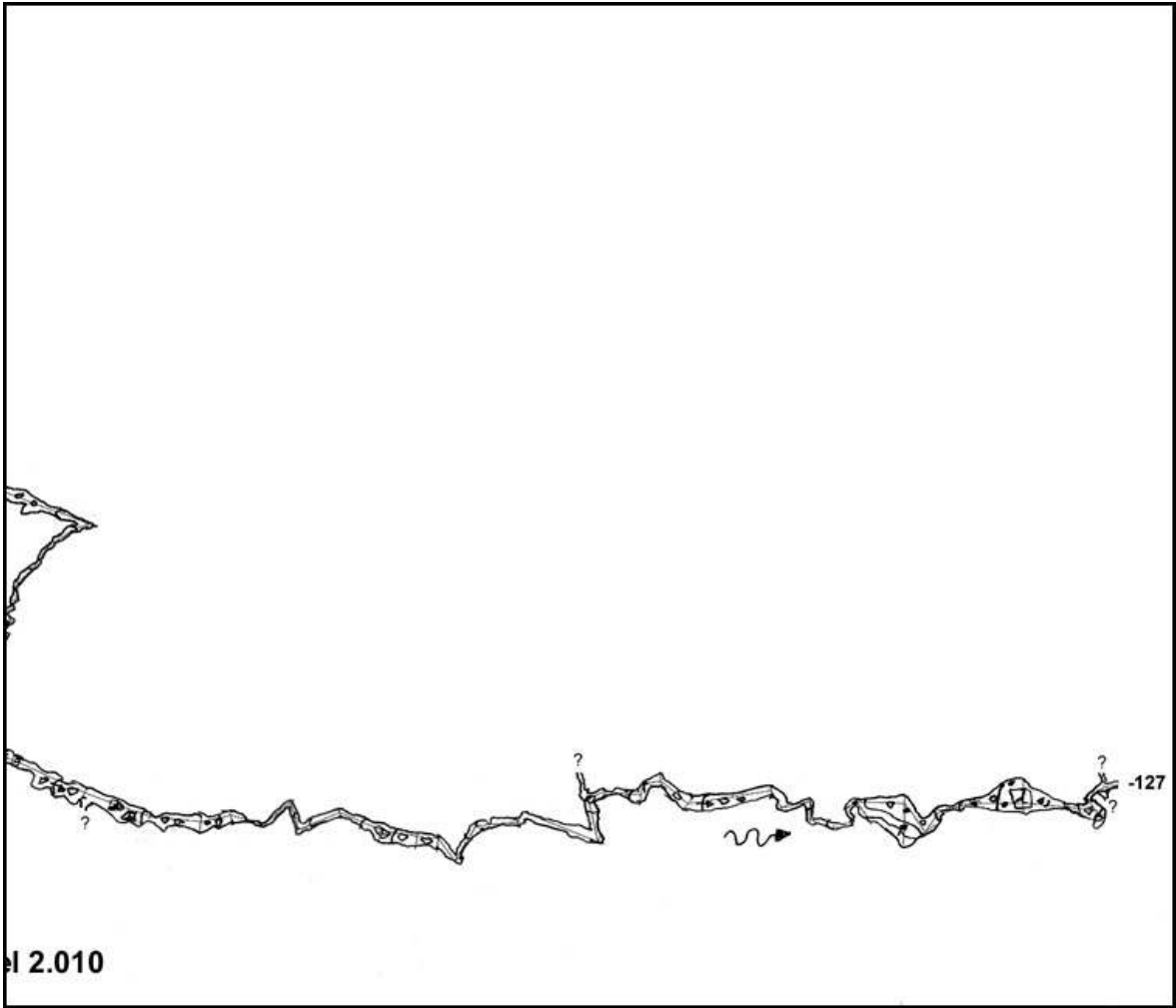
Poligonal en alzado proyectado



Planta 1



Planta 2



12.010